



Ct. Distr. Comune

Località

Data/Operatore

TI	1	Bellinzona	—	Artore
----	---	------------	---	--------

1. Stesura 6.11.85/fil.

Poscritti


- ☒ rilevato  
☐ visitato, non rilevato  
☐ insediamento disperso, solo accennato

## Sviluppo dell'insediamento

Relazioni storiche e spaziali fra i principali perimetri edificati, gruppi edilizi, intorni ed elementi singoli; conflitti; indicazioni particolari per la conservazione.

Piccolissima frazione del comune di Bellinzona, Artore, esposta ad ovest, è sita sulla collina sopra Daro a mezza montagna e domina la città di Bellinzona ed i suoi dintorni.

Agricoltura e viticoltura erano un tempo le risorse economiche di Artore, mentre oggi molte sono le persone che si spostano regolarmente tutti i giorni per lavorare e poca, anche se ancora presente, è la coltivazione della vigna, forse praticata solo a livello amatoriale.

Ecclesiasticamente dipendente dalla parrocchia di S. Pietro e Stefano a Bellinzona, la chiesa di S. Sebastiano ad Artore (0.0.3) è il risultato di almeno tre fasi costruttive, di cui la prima presentava un edificio rivolto ad oriente, la seconda, a causa di lavori di ampliamento comportò un cambiamento di direzione della chiesa, alla quale fu aggiunto pure, nel XIX secolo, un coro semicircolare. Allo stesso periodo risale la definitiva trasformazione dell'edificio, che portò all'odierna situazione.

Caratterizzata da un unico gruppo edilizio P1, Artore è accessibile da più parti della città di Bellinzona. Dopo aver percorso strade fra prati e vigneti si giunge all'insediamento da sud, penetrandovi attraverso la via Lobbia che lo attraversa completamente. La strada continua poi, formando un anello alla sua base, lungo la collinetta vignata al culmine della quale si staglia l'edificio ecclesiastico.

L'entrata al villaggio è marcata da costruzioni recenti (0.0.6) che indeboliscono il vecchio rapporto d'insieme sia a monte, verso il Motto Casletto sia a valle, verso la bellissima collina della chiesa.

Subito dopo aver superato il riale 0.0.8 che scende dai monti omonimi all'impianto, si arriva in una piazzetta sulla quale si affaccia il lavatoio 1.0.1, recentemente rimodernato a testimonianza della vita di un tempo. Nella piazzetta confluiscono più percorsi che penetrano, in diverse direzioni, nella struttura assai compatta di Artore.

## Qualificazione

### Termine di confronto

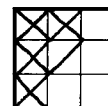
- ☐ città  
☐ borgo  
☐ villaggio urbanizzato
- ☒ villaggio  
☐ frazione (Weiler)  
☐ caso particolare

qualità della situazione

qualità spaziali

qualità storico-arch.

ulteriori qualità



### Valutazione dell'insediamento nell'ambito della regione

Frazione a carattere prevalentemente residenziale, Artore manifesta certe qualità dal profilo dell'ubicazione per la bella posizione in cui si situa, dominante sulla città ed i suoi intorni, in un contesto naturale comunque parzialmente alterato dalle recenti edificazioni sorte un po' ovunque sul suo territorio. Dal profilo spaziale è interessante notare il sentierino di collegamento tra il paese e la chiesa, e la chiara lettura, possibile da ogni punto del villaggio, dell'insieme ecclesiastico sulla sommità della collinetta.

Poche sono invece le qualità storico-architettoniche e solo la presenza del gruppo della chiesa e di alcune costruzioni dell'Ottocento, peraltro non eccessivamente emergenti, sono degne di nota.

--	--	--	--	--	--	--

### Sviluppo dell'insediamento (continuazione)

Uno di essi conduce, in modo ortogonale, al gruppo (0.0.2) della chiesa di S. Sebastiano, in posizione rialzata, dominante, sia Artore, sia la pianura sottostante. Tuttora in buono stato, possiede un sagrato antistante lastricato, cinto da un muretto con una cappelletta sull'angolo, mentre in zona absidale si trova il camposanto con una cappella di famiglia in entrata ed una cappella con loculi. Il bellissimo insieme è leggermente indebolito dalle recenti numerose edificazioni (0.0.6) sorte sulla collinetta circostante.

Lungo il percorso ortogonale che lo collega al villaggio si trovano, il vecchio edificio scolastico (0.0.4) dell'inizio del Novecento, alcune case d'abitazione (0.0.5) della seconda metà dell'Ottocento (una datata del 1887) e due nuove abitazioni (0.0.6), una presso la chiesa e l'altra al centro del paese, entrambe alteranti per dettagli d'insieme.

La struttura vera e propria del nucleo P1 è caratterizzata da costruzioni poste perpendicolarmente alle curve di livello, in modo scalato a sud del riale ed in maniera compatta ed allungata, nella zona sopra il riale.

In entrata, in prossimità delle prime case, a monte del tracciato primario, diparte un sentierino (0.0.7) che conduce ai campi sovrastanti fino al castello di Sasso Corbaro.

Il patrimonio edilizio di Artore è costituito da abitazioni di due, tre e persino quattro piani, per lo più intonacate, con balconi a sud, frammiste ad alcune stalle a rasapietra. Interessante la presenza di alcuni edifici dell'Ottocento, con giardinetti antistanti ed arricchimenti. Meno qualificanti sono le varie trasformazioni, specialmente nella zona d'entrata e le nuove edificazioni, sorte un po' ovunque nei vigneti circostanti, compromettendo pure il rapporto con il contesto naturale.

Gli intorno sono infatti rovinati, specialmente a sud (I-OR III) e a nord nell'intorno della chiesa (I-DE I), mentre lungo l'avvallamento del riale (I-DE II) e sul pronunciato pendio del sovrastante Motto delle Capre (I-OR IV) il contesto naturale è ancora in gran parte integro.

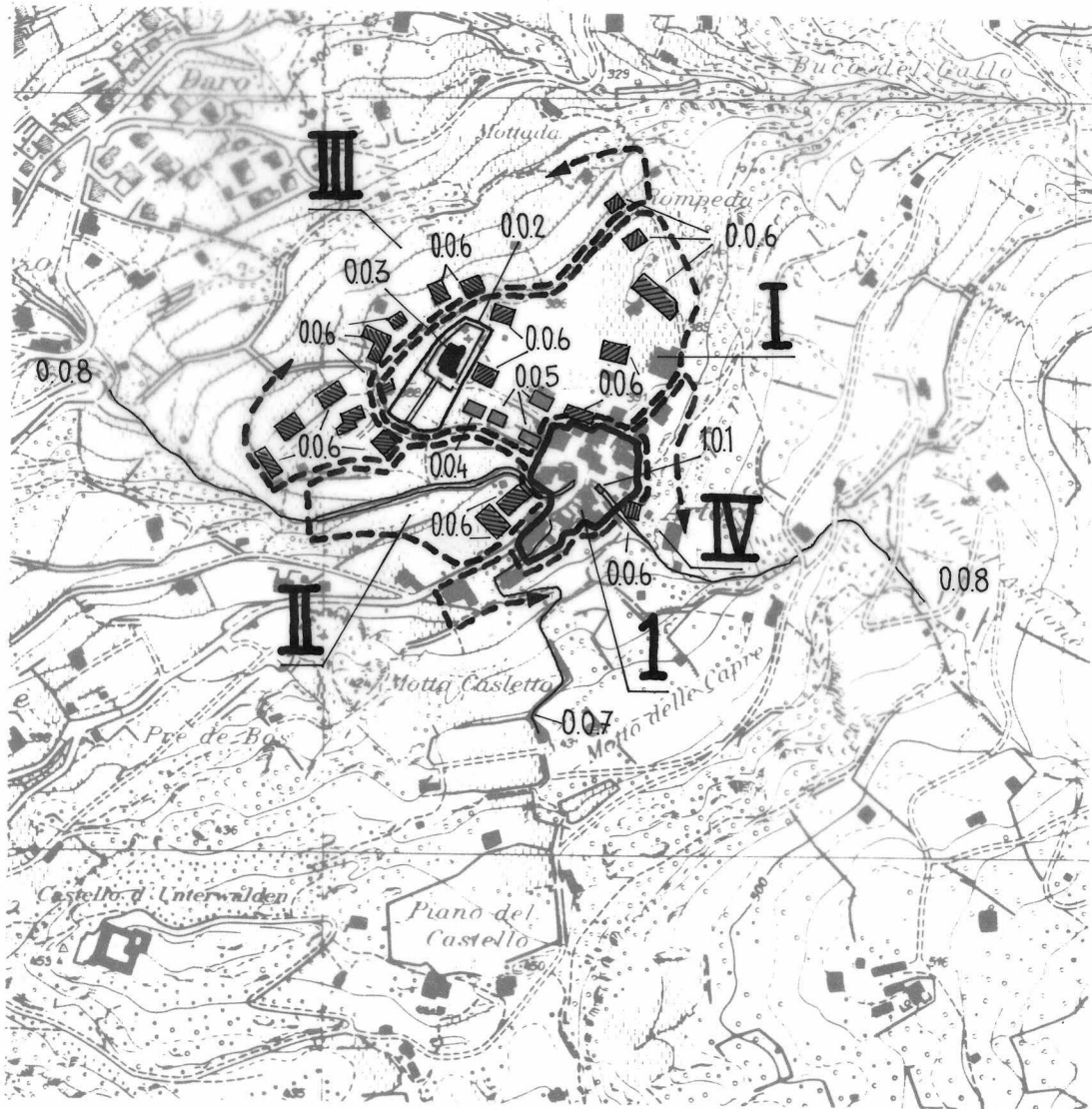
## Poscritti

**Perimetri edificati, gruppi edilizi, intorni definiti,  
intorni orientati ed elementi singoli\***

[illegible]

\* descrizione dettagliata sulle schede A, U ed E: disponibile/non disponibile

--	--	--	--	--	--	--





Ct. Distr. Comune

Località

TI

1

Bellinzona

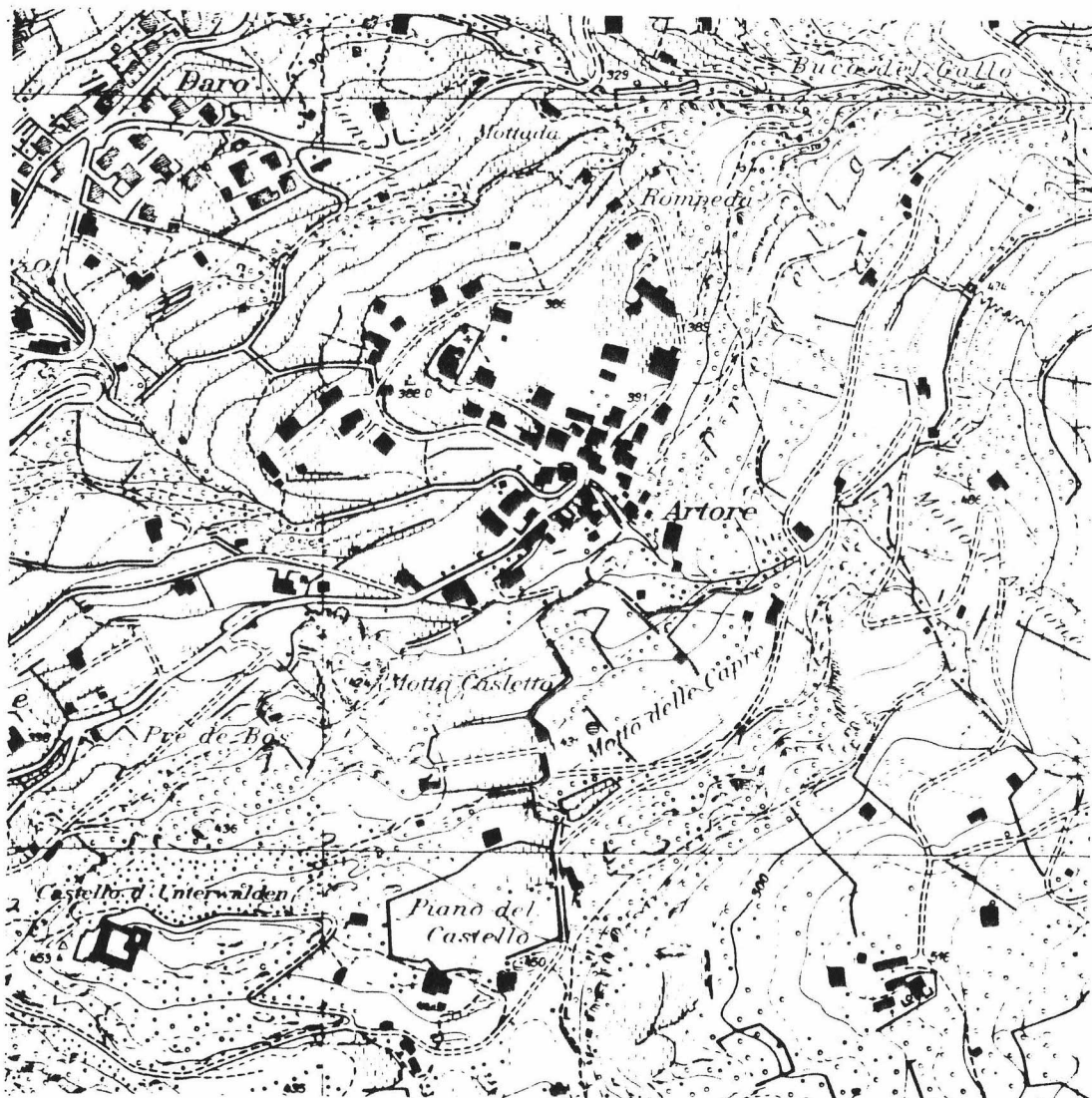
— Artore

1. Stesura

Scala 1:5000

Poscritti

--	--	--	--	--	--	--



--	--	--	--	--	--	--







1



7



13



2



8



14



3



9



15



4



10



16



5



11



17



6



12



18



19



25



31



20



26




32



21



27



33



22



28



34



23



29



24



30





Ct. Distr. Comune

TI 1 Bellinzona

Data:

Dati

Poscritti:

--	--	--	--	--	--	--

LOCALITA

Artore  
Bellinzona  
Carasso

Comune: Bellinzona

Distretto: Bellinzona

Cantone: Ticino

\*visitato, non rilevato

\*\*insediamento disperso, solo accennato

Carta nazionale no 1313

## DATI ORL PER IL COMUNE

		Settore 1	1960	3 %	1970	1 %	1980	1 %
Abitanti 1980	16743	Settore 2	1960	33 %	1970	36 %	1980	29 %
Abitanti 1970	16979	Settore 3	1960	65 %	1970	62 %	1980	70 %
Aumento 1970-80-	1,4%	Indice demografico 0.97 (Media svizzera e = 1; se e è superiore a 1 lo sviluppo demografico del comune tra il 1970 e il 1980 era superiore alla media svizzera)						
Aumento 1960-70	26,4%							
Aumento 1950-60	11,4%	Indice d'invecchiamento a = 0.81 (Media svizzera a = 1; se a è infer. a 1 la popolazione del comune nel 1980 era invecchiata)						

## RACCOMANDAZIONI E ORDINANZE DI PROTEZIONE

Sulla lista della lega svizzera per la salvaguardia del patrimonio nazionale A/B:

A: Bellinzona (centro storico)

Nell'inventario per la protezione dei beni culturali d'importanza naz./cant./locale:

naz.: Nucleo storico; Colleggiata dei SS. Pietro e Stefano; Castello vecchio o di San Michele o Castel Grande; Castello di Montebello (con museo civico); Castello di Sasso Corbaro; Chiesa di San Biagio a Ravecchia; Chiesa di Santa Maria delle Grazie e Convento; Archivio cantonale, sezione storica

locale: Scuola e coro della confraternita di San Rocco, Palazzo del Municipio

Nel DFU:

/

## Monumenti storici sotto la protezione della Confederazione:

327 Castello Montebello

383 Talsperre "grossa Murata"

386 Chiesa Sta. Maria delle Grazie

963 Oratorio di Santa Marta

328 Colleggiata dei SS. Pietro e Stefano

329 Piazza del Municipio

Ulteriori ordinanze di protezione:

Consultare l'elenco dei monumenti storici ed artistici del Cantone Ticino 1911-1968 e supplementi 1971-1988

V

KT BEZ. GEMEINDE

ORT

JAHRGANG S.K

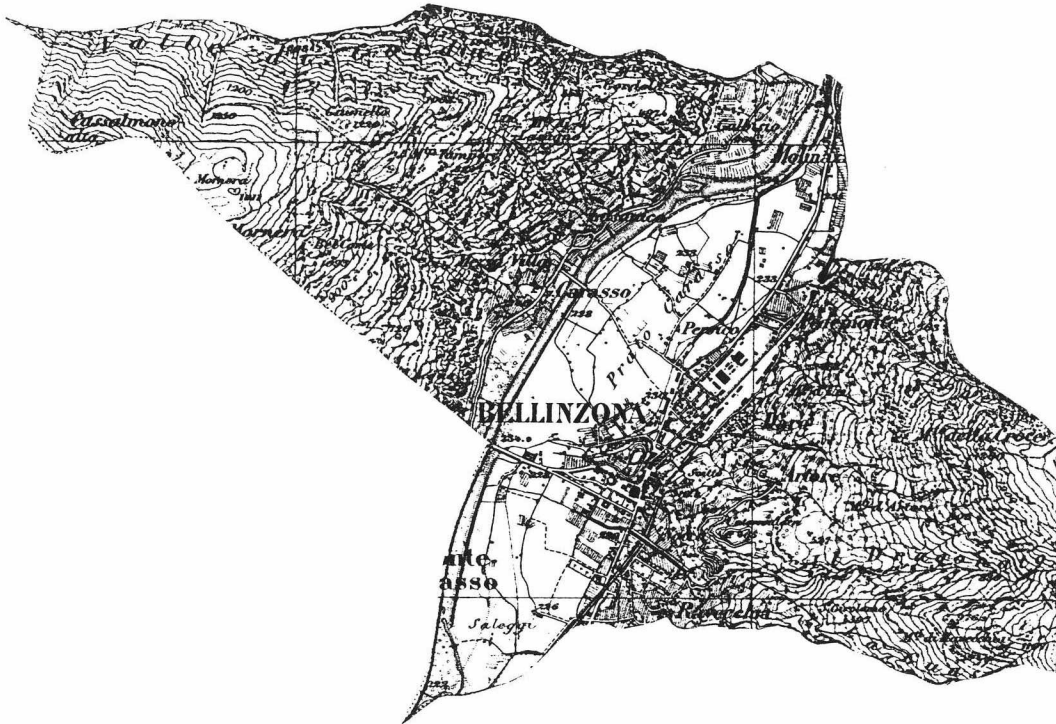
TI

1

Bellinzona

KARTE 1:50'000

1910



V

KT 3EZ. GEMEINDE

ORT

TI

1

Bellinzona

Carta nazionale 1:25:000

